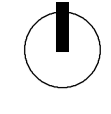






ÚZEMNÍ PLÁN ČERMNÁ



-  HRANICE ŘEŠENÉHO ÚZEMÍ - SPRÁVNÍ ÚZEMÍ OBCE ČERMNÁ
-  HRANICE KATASTRÁLNÍCH ÚZEMÍ
-
- PLOCHY A KORIDORY S MOŽNOSTÍ VYVLASTNĚNÍ**
- VEREJNÉ PROSPĚŠNÁ OPATŘENÍ**
-  DOPRAVNÍ INFRASTRUKTURA
-  ÚZEMNÍ SYSTÉM EKOLOGICKÉ STABILITY

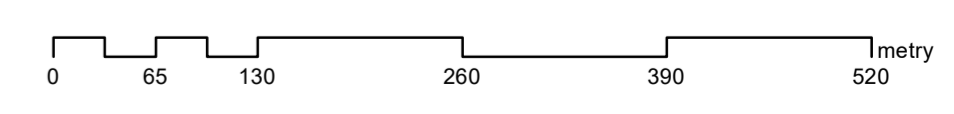


ZÁZNAM O ÚČINNOSTI OPATŘENÍ OBECNÉ POVAHY - ÚPLNÉ ZNĚNÍ ÚP PO ZMĚNĚ Č.2

Vydávající správní orgán:	Zastupitelstvo obce Čermná
Pořadové číslo poslední změny:	Změna č.2
Datum nabytí účinnosti
Pořizovatel	Městský úřad Horšovský Týn
Jméno a příjmení, funkce a podpis oprávněné úřední osoby pořizovatele, otisk úředního razítka Mgr. Hana Šteblová referentka odboru obecního stavebního úřadu

Zpracovatel: **Ing. arch. Václav Masopust**
 IČ: 86914235
 Ječná 316, 346 01 Horšovský Týn

.....
 Ing. arch. Václav Masopust
 autorizovaný architekt ČKA 4335



ÚZEMNÍ PLÁN ČERMNÁ