
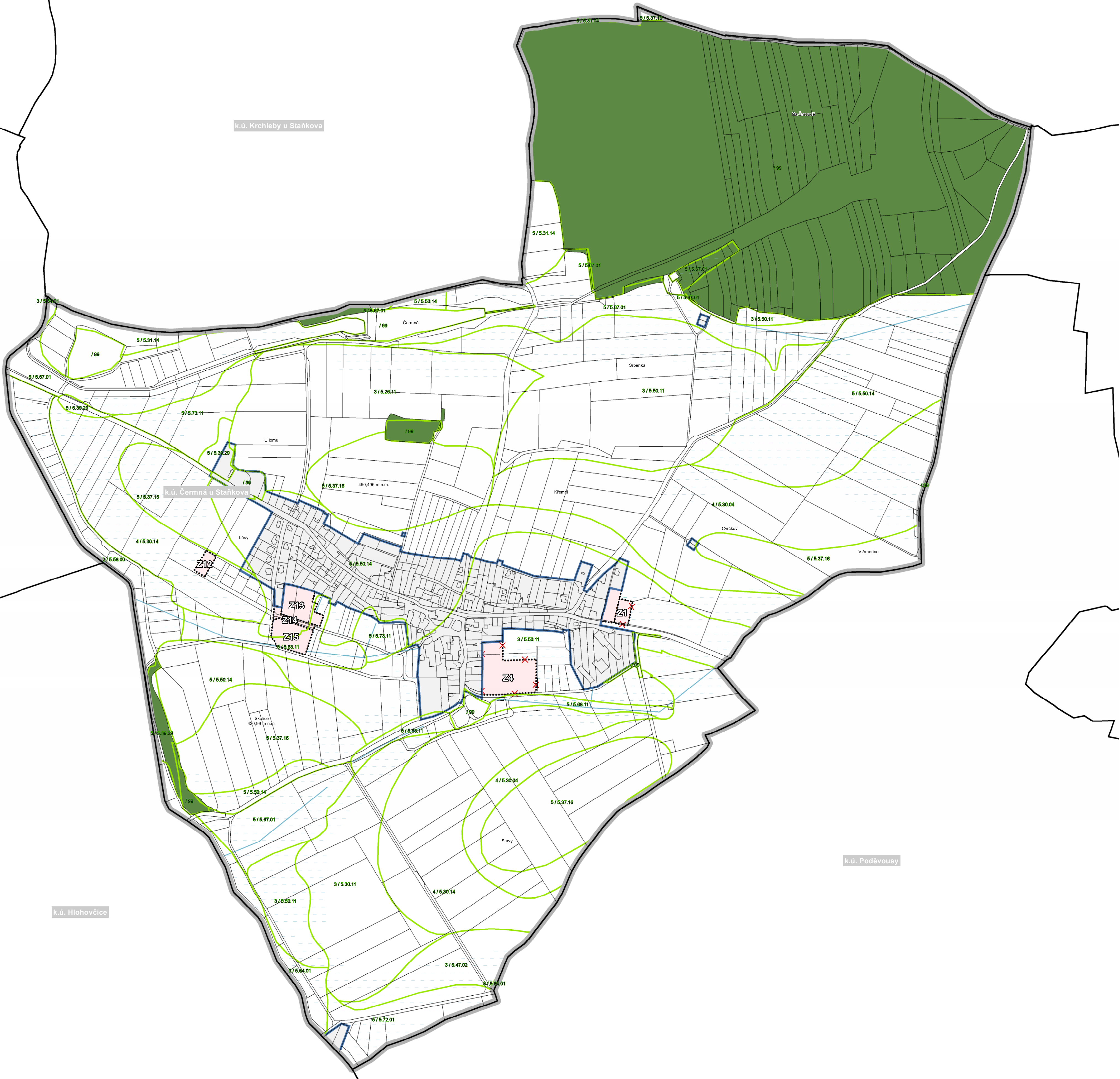


ÚZEMNÍ PLÁN ČERMNÁ

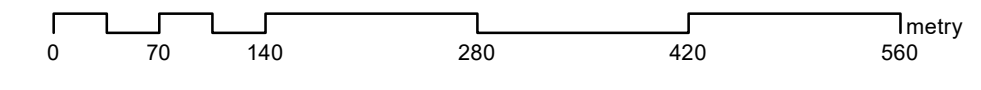


- HRANICE ŘEŠENÉHO ÚZEMÍ - SPRÁVNÍ ÚZEMÍ OBCE ČERMNÁ
 - HRANICE KATASTRÁLNÍCH ÚZEMÍ
 - HRANICE ZASTAVĚNÉHO ÚZEMÍ VYMEZENÉHO KE DNI 1.1.2025
 - ZASTAVITELNÉ PLOCHY
 - ZASTAVITELNÉ PLOCHY - RUŠENÉ
 - TRANSFORMAČNÍ PLOCHY
 - PLOCHY ZMĚN V KRAJINĚ
 - POZEMKY URČENÉ K PLNĚNÍ FUNKCE LESA
 - MELIORACE - LINIOVÁ
 - MELIORACE - PLOŠNÁ
- BONITACE ZEMĚDĚLSKÉ PŮDY**
- HRANICE BPEJ
 - TRÍDA OCHRANY ZPF / KÓD BPEJ



Zpracovatel: Ing. arch. Václav Masopust
IČ: 86914235
Ječná 316, 346 01 Horšovský Týn

Ing. arch. Václav Masopust
autorizovaný architekt ČKA 4335



ÚZEMNÍ PLÁN ČERMNÁ

NÁVRH ZMĚNY Č.2 ÚP PRO PROJEDNÁNÍ 03/2025
VÝKRES PŘEDPOKLÁDANÝCH ZÁBORŮ PF M 1:5 000 05